



SALA SITUACIONAL DE SALUD 2024

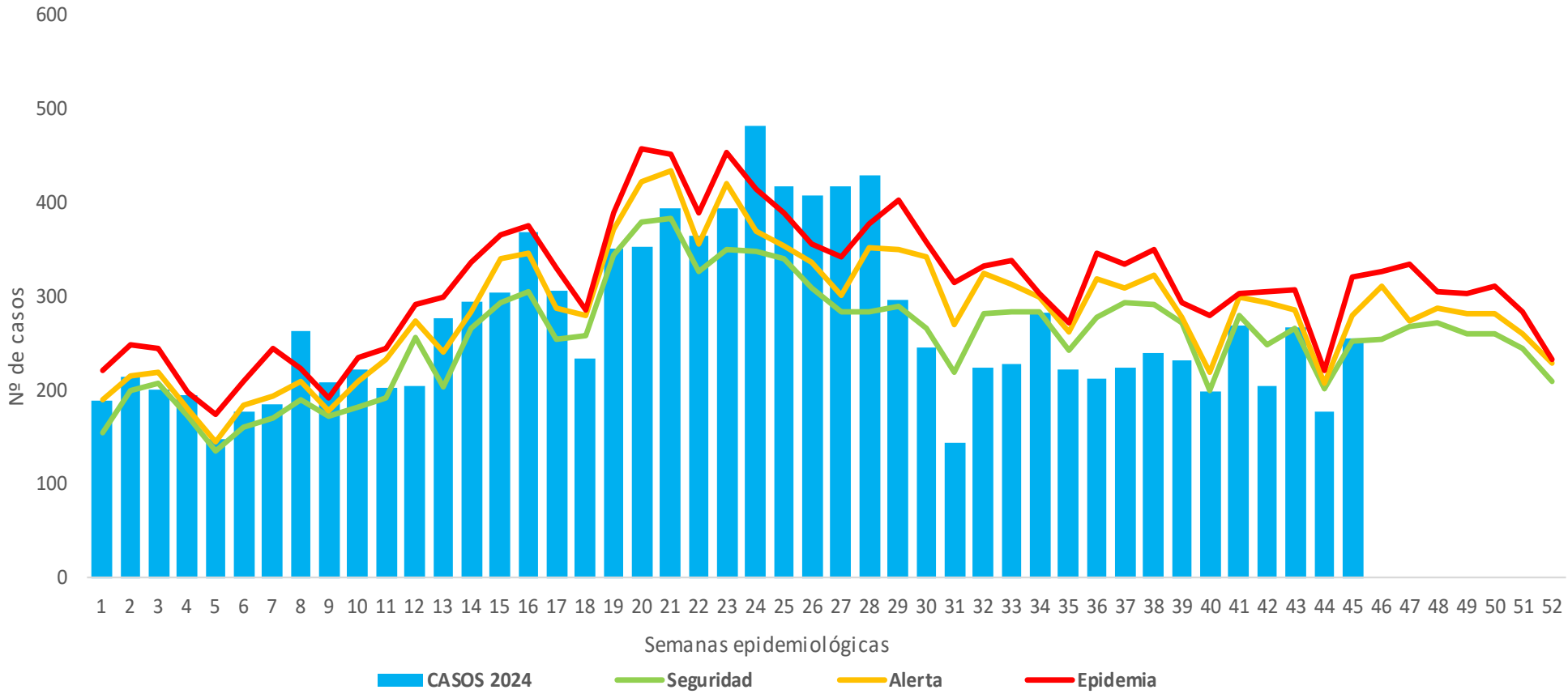
VIGILANCIA EPIDEMIOLOGICA

Sala Situacional SE 45
del 03 al 09 de noviembre del 2024

La sala de situación de salud Virtual, es un producto de la Dirección de Epidemiología de la DISA APURIMAC II. Se autoriza su uso total o parcial siempre y cuando se citen expresamente las fuentes de información de este producto.

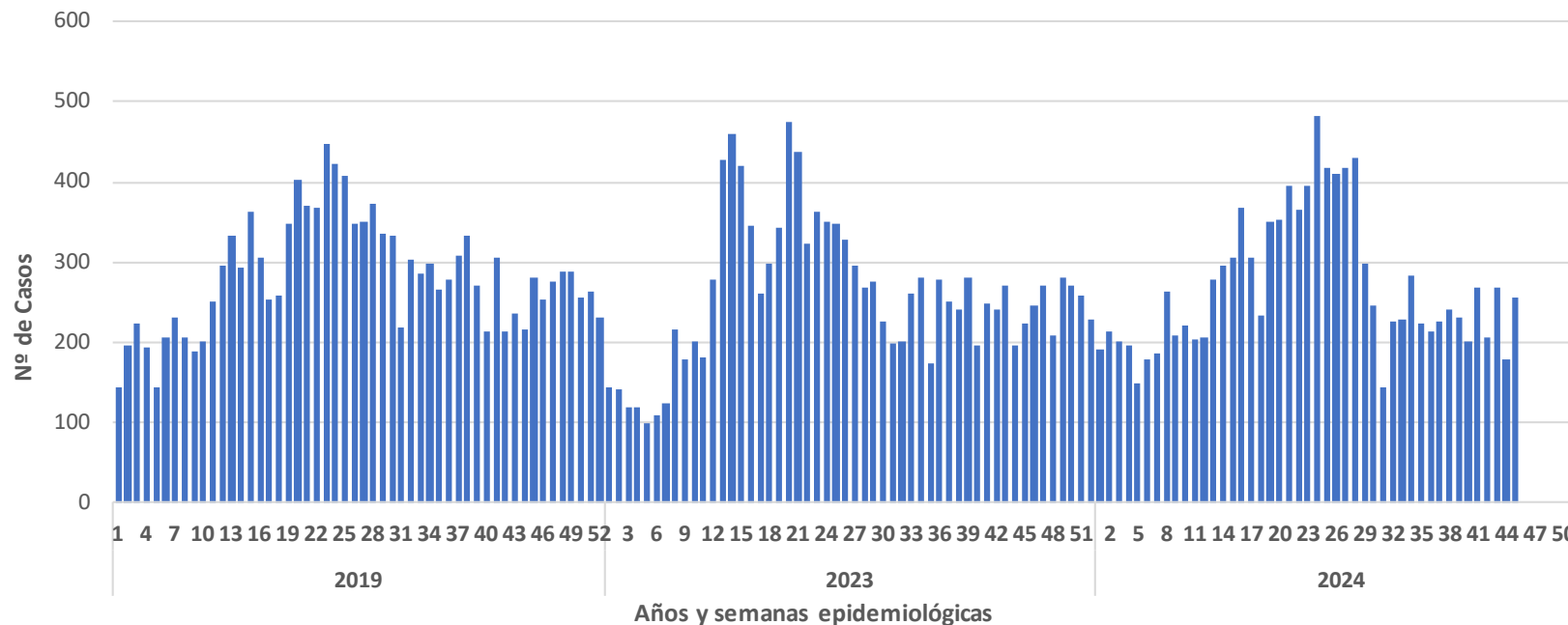


Canal endémico de Infecciones Respiratorias Agudas (IRA) en menores de 5 años, DISA APURIMAC II - 2024

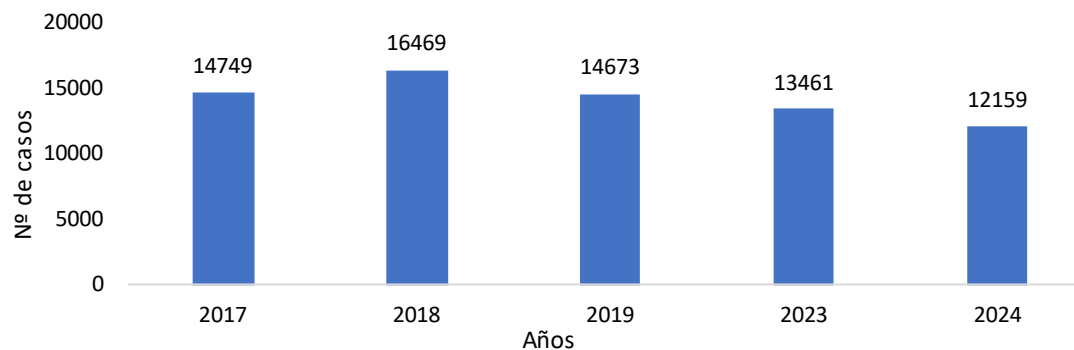


DIRECCIÓN DE EPIDEMIOLOGÍA, PREVENCIÓN Y CONTROL DE ENFERMEDADES CHANKA

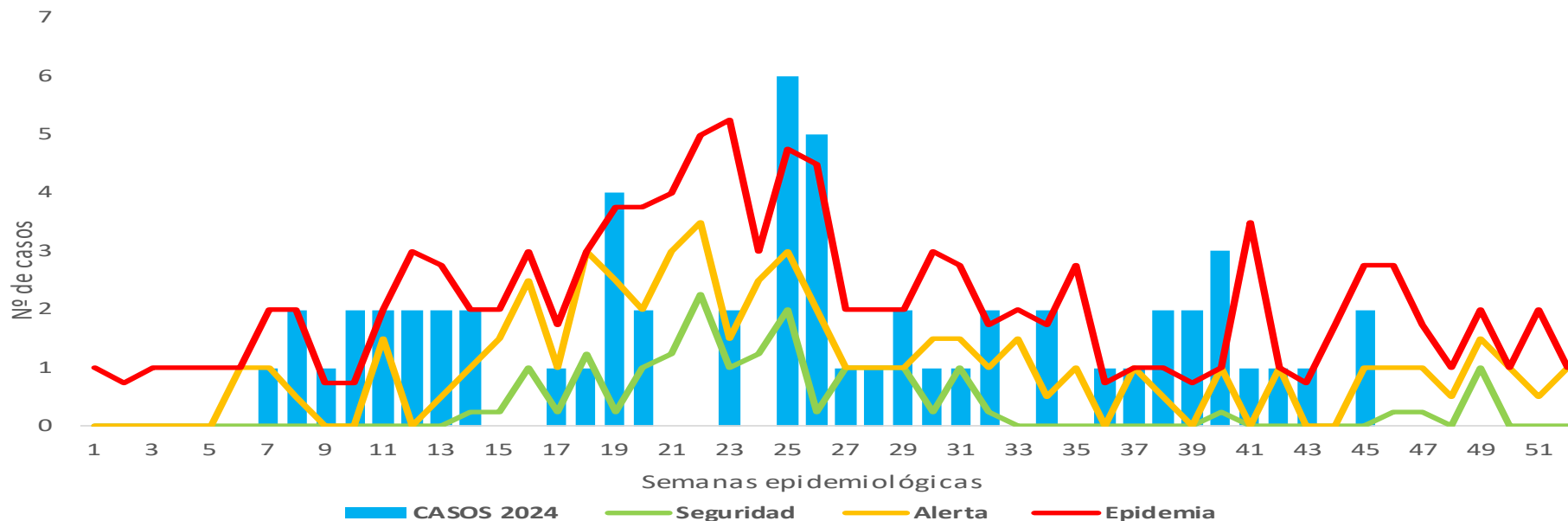
Curva Histórica de Infecciones Respiratorias Agudas (IRA) en menores de 5 años por semanas, DISA APURIMAC II – 2024.



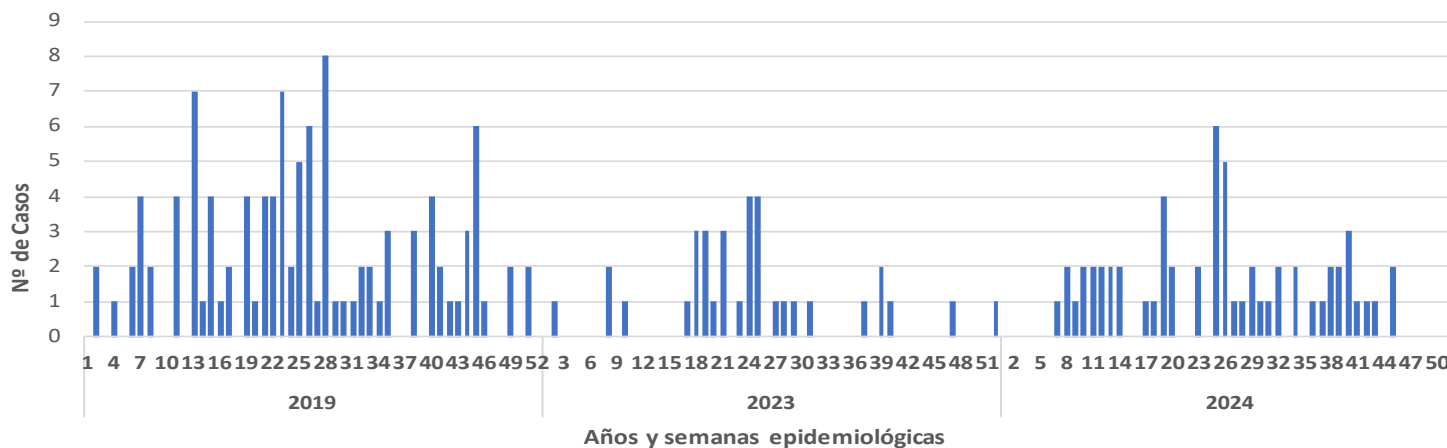
Episodios de Infecciones Respiratorias Agudas (IRAs) en menor de 5 años, DISA APURIMAC II 2017 - 2024



Canal Endémico de Neumonías en menores de 5 años, DISA APURIMAC II 2024

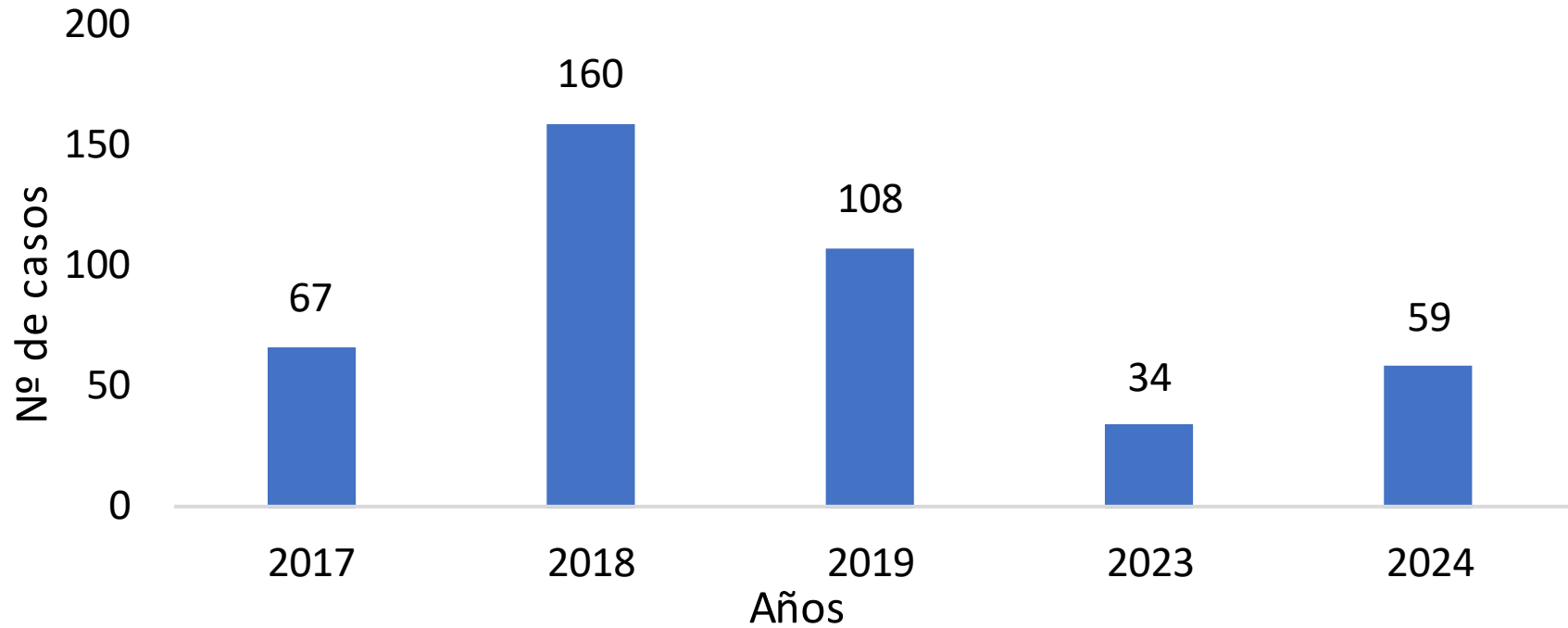


Curva histórica de Neumonías en menores de 5 años por semanas, DISA APURIMAC II 2024



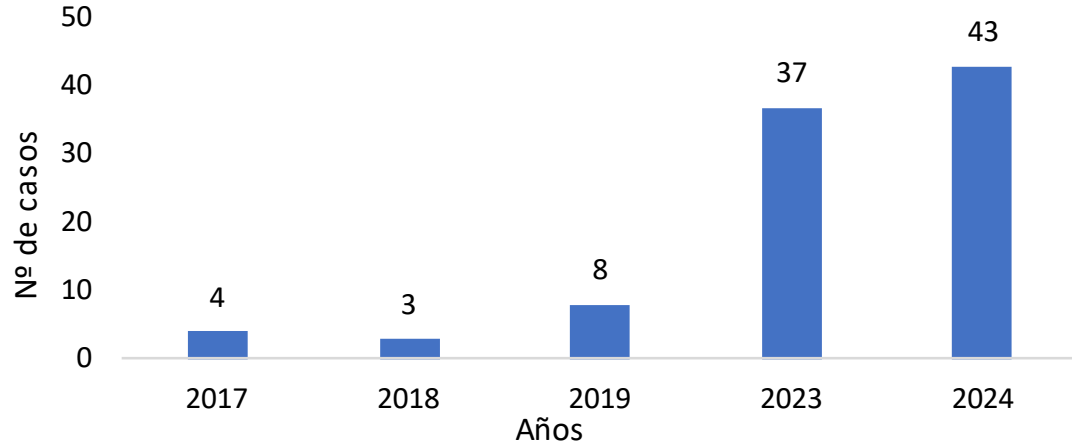


Episodios de Neumonías, en menor de 5 años, DISA APURIMAC II 2020 - 2024

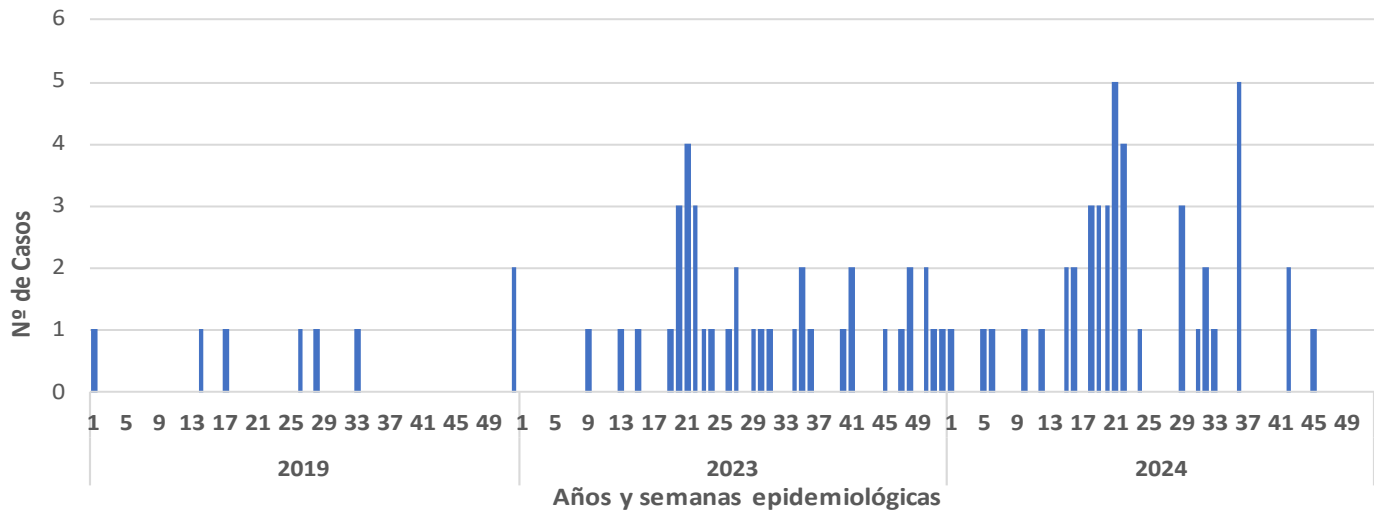




Comportamiento de Neumonías Graves en <5a, DISA APURIMAC II 2017-2024



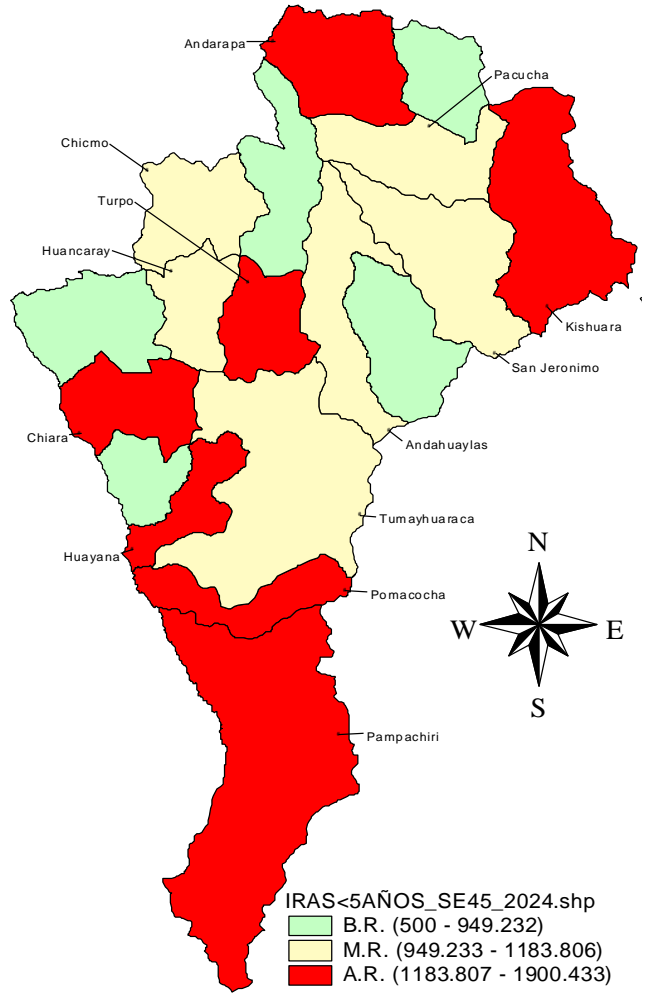
Curva histórica de Neumonías Graves en <5a, por semanas, DISA APURIMAC II 2019-2024



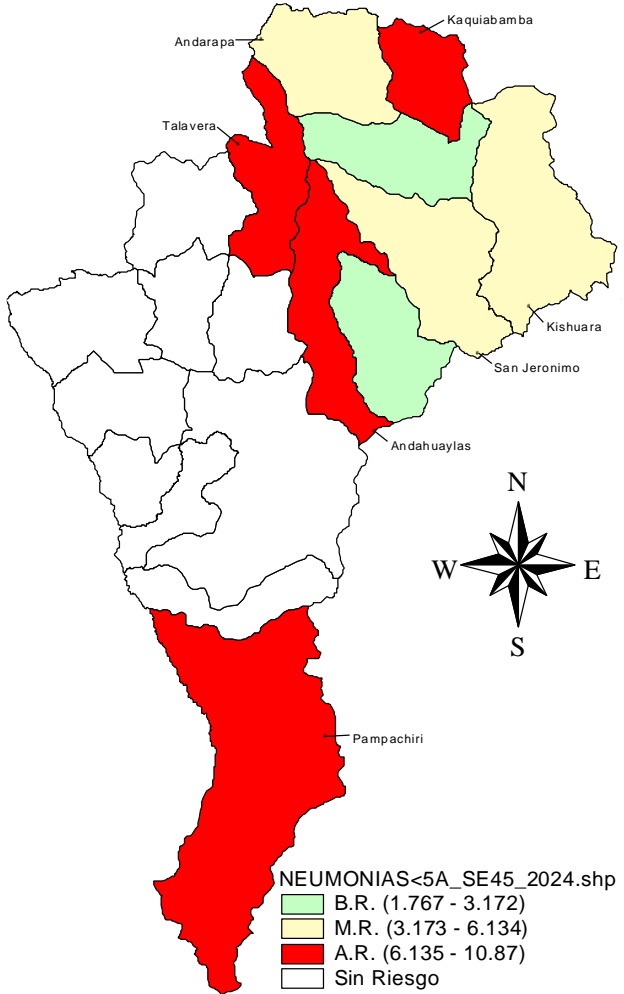


Mapas de riesgo para IRAs, Neumonías y Neumonías Graves- 2024

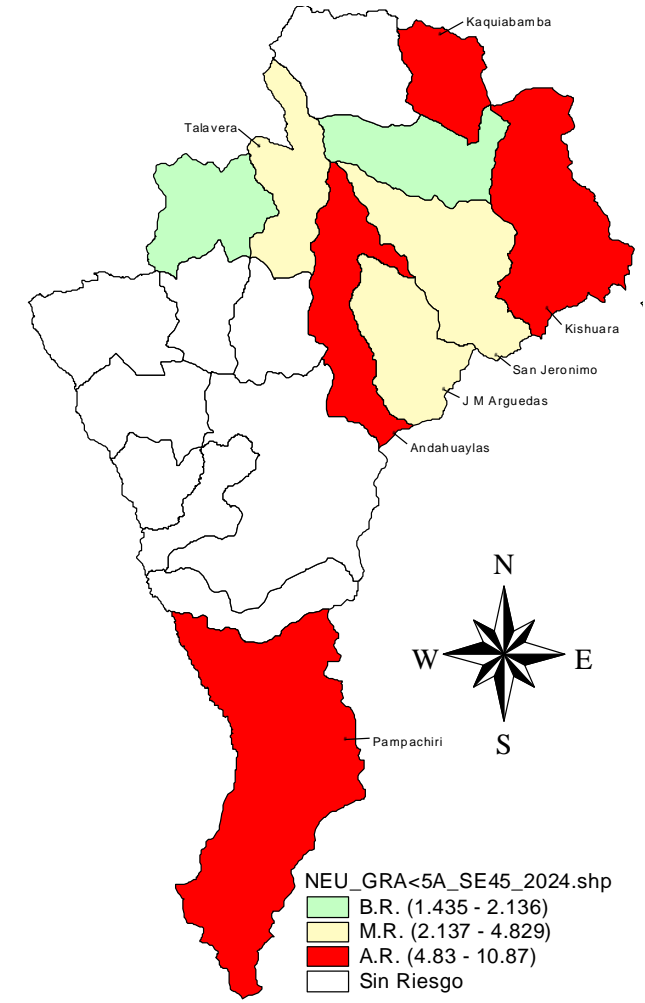
IRAs



Neumonía



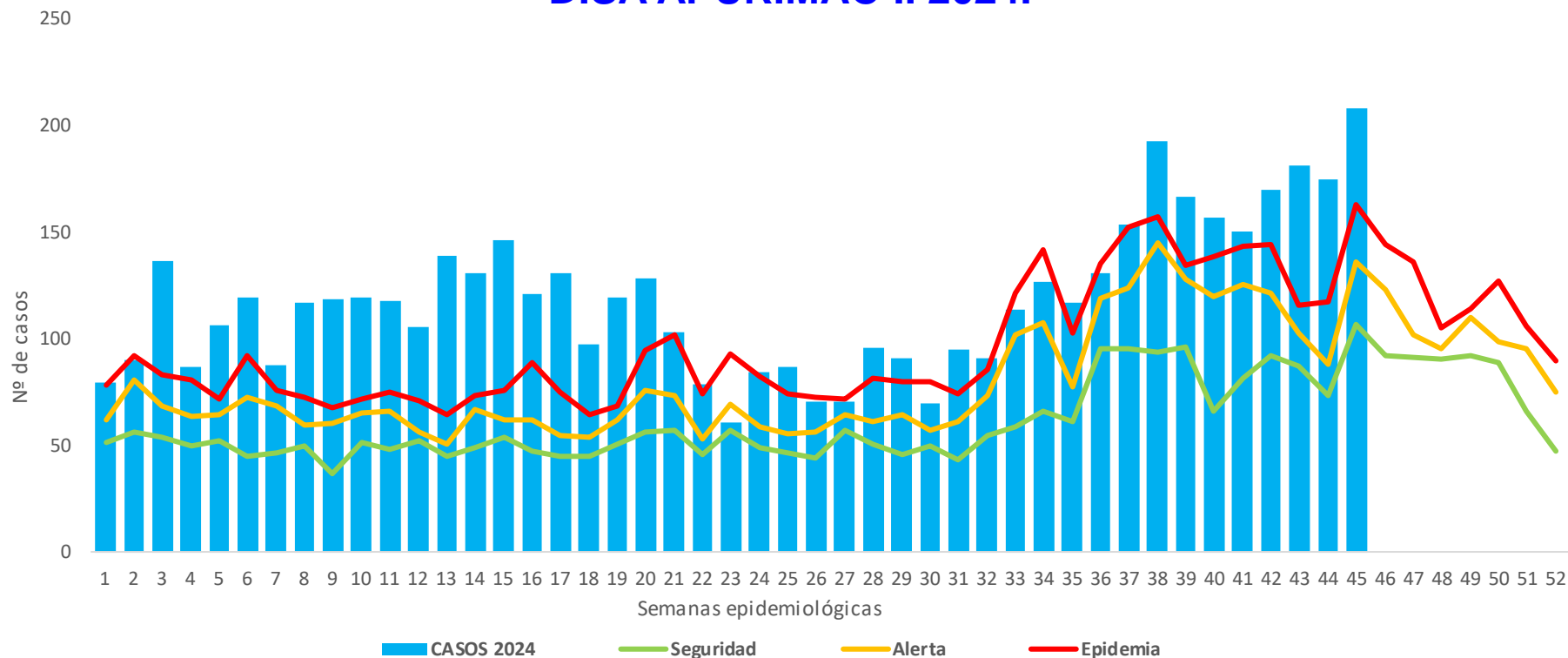
Neumonías Graves



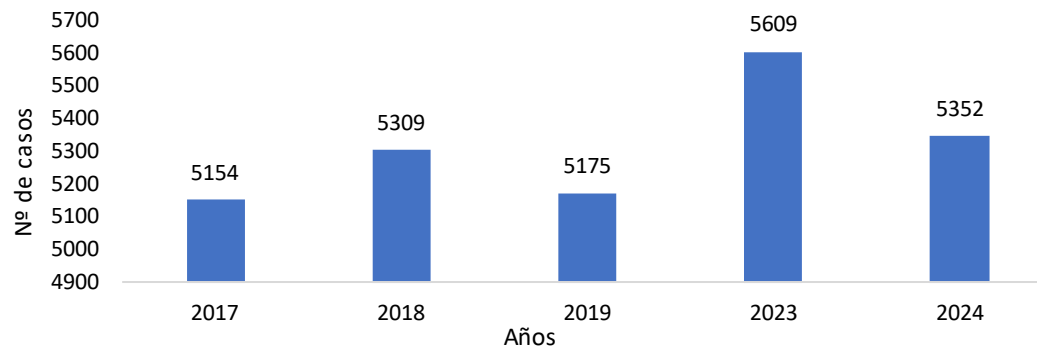
Tasas y casos de notificación de Infecciones Respiratorias Agudas en menores de 5 años por distritos

DISTRITO	Pob. <5a 2024	IRAS no neumónicas					NEUMONIA				NEUM.GRAVE + EMG				
		S.E. 45	T.I.A.	<2M	2-11M	1-4A	S.E. 45	T.I.A.	2-11M	1-4A	S.E. 45	T.I.A.	<2M	2-11M	1-4A
Andahuaylas	3727	66	1005	278	967	2502	1	7.78	1	28	1	4.83	2	11	5
Andarapa	457	18	1184	16	119	406	-	4.38	2	-	-	-	-	-	-
Chiara	75	4	1547	-	17	99	-	-	-	-	-	-	-	-	-
Huancaray	332	11	1136	8	88	281	-	-	-	-	-	-	-	-	-
Huayana	53	-	1377	-	11	62	-	-	-	-	-	-	-	-	-
Kishuara	543	24	1330	18	117	587	-	5.52	3	-	-	5.52	1	1	1
Pacucha	566	18	1177	21	132	513	-	1.77	-	1	-	1.77	-	-	1
Pampachiri	163	5	1638	9	53	205	-	6.13	-	1	-	6.13	-	1	-
Pomacocha	60	2	1250	1	15	59	-	-	-	-	-	-	-	-	-
Cachi	208	5	572	5	11	103	-	-	-	-	-	-	-	-	-
San Jeronimo	1891	41	949	65	388	1342	-	3.17	1	5	-	3.70	1	1	5
Chaccrampa	158	1	500	1	13	65	-	-	-	-	-	-	-	-	-
Chicmo	697	4	1029	19	184	514	-	-	-	-	-	1.43	-	1	-
Talavera	1889	42	938	70	410	1292	1	6.88	1	12	-	4.24	1	2	5
Tumay Huaraca	108	-	972	1	24	80	-	-	-	-	-	-	-	-	-
Turpo	231	6	1900	4	62	373	-	-	-	-	-	-	-	-	-
Kaquiabamba	92	2	935	1	17	68	-	10.87	-	1	-	10.87	-	-	1
J. M. Arguedas	468	6	731	6	60	276	-	2.14	-	1	-	2.14	-	1	-
Total Andahuaylas	11718	255	1027.31	523	2688	8827	2	4.86	8	49	1	3.50	5	18	18
P.S. Sachapuna	18	0	1722	0	7	24	0	111.11	0	2	0	55.56	0	0	1
P.S. Huancane	91	1	989.01	0	15	75	0	0.00	0	0	0	10.99	0	1	0
Total Chincheros	109	1	1110.09	0	22	99	0	18.35	0	2	0	18.35	0	1	1
Total DISA	11827	256	1028.07	523	2710	8926	2	4.99	8	51	1	3.64	5	19	19

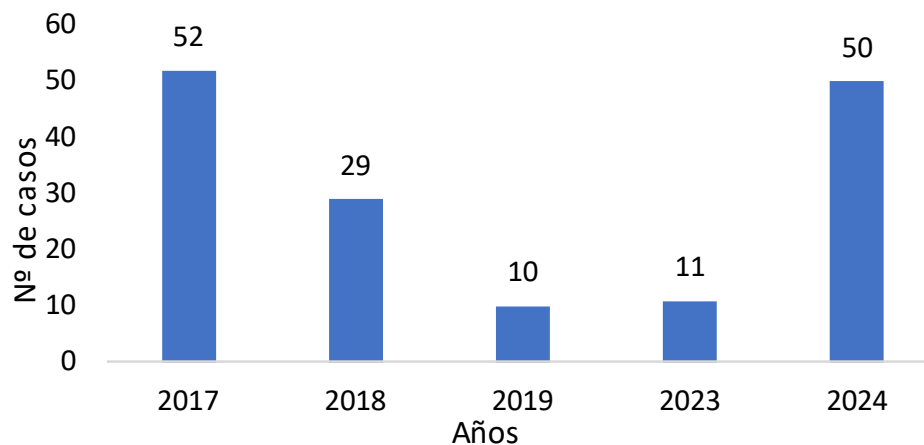
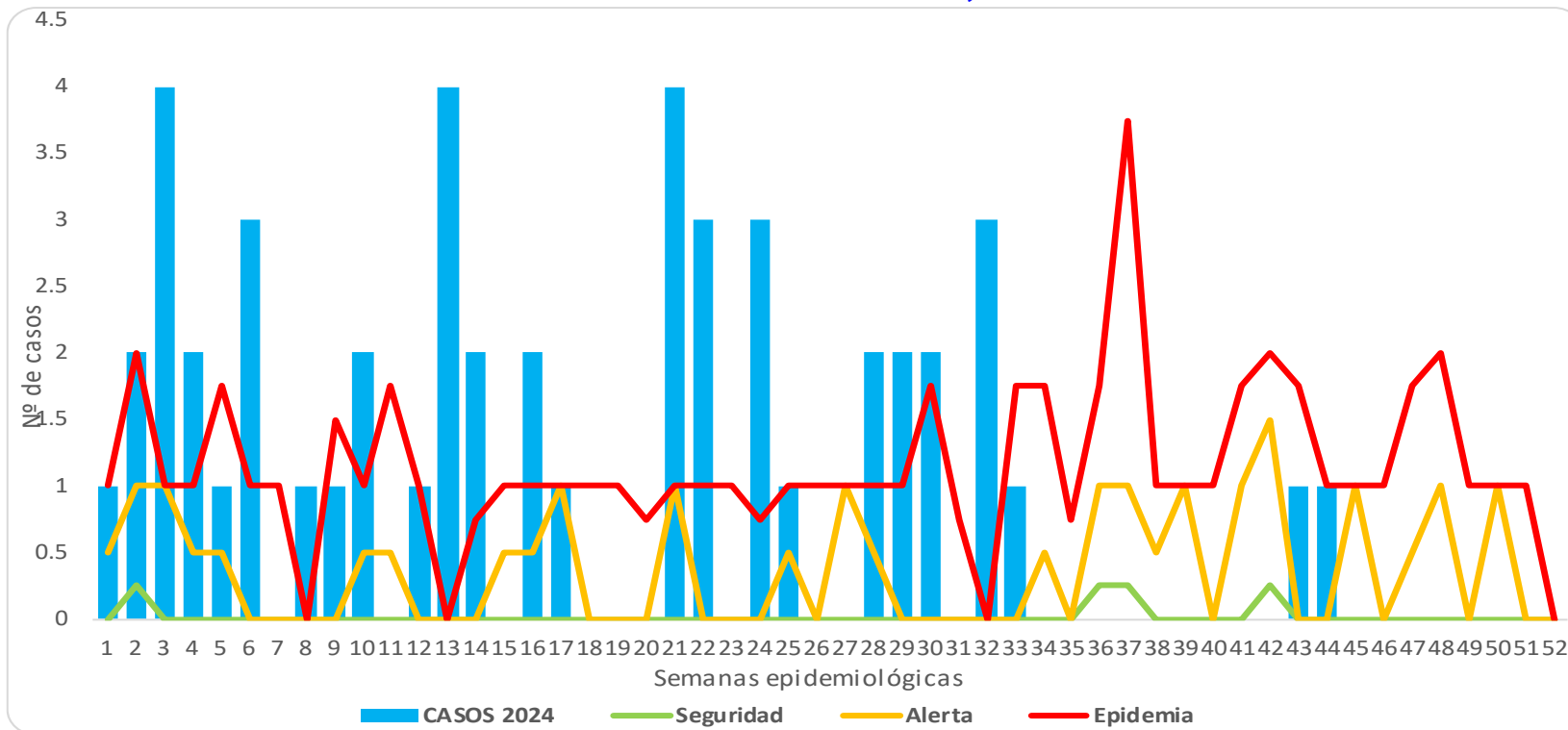
Canal Endémico de enfermedades diarreicas Agudas Acuosas – DISA APURIMAC II 2024.



Episodios de Diarreas Agudas Acuosas por años DISA APURIMAC II Andahuaylas 2024.



Canal Endémico de EDAs Disentéricas, DISA APURIMAC II 2024

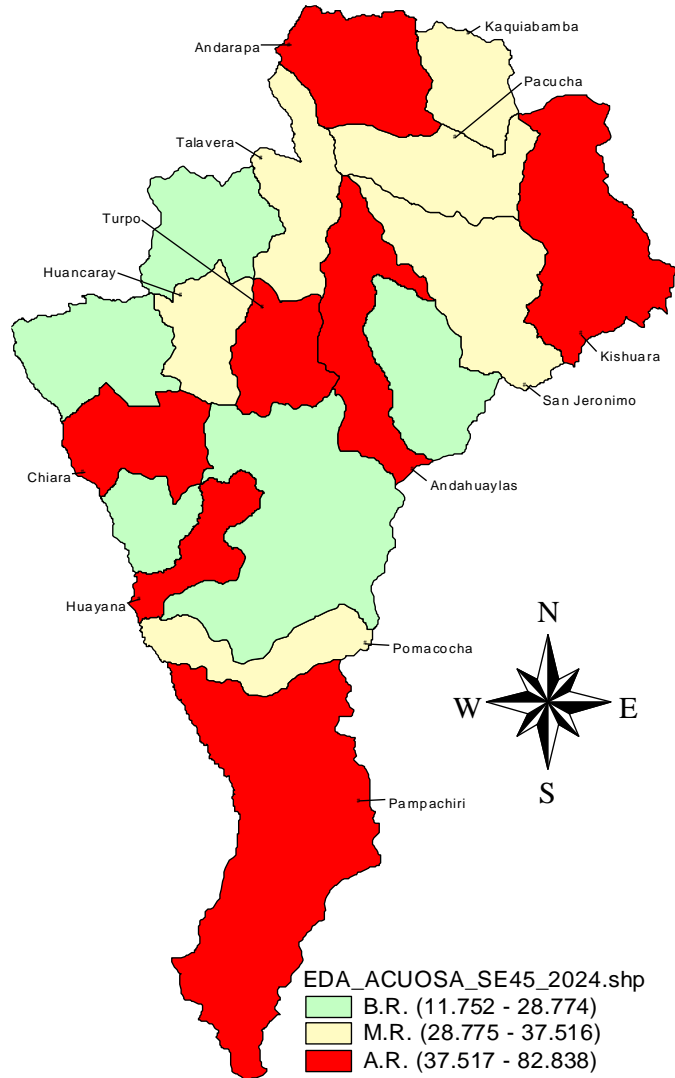


**Episodios de EDAs
Disentéricas, DISA
APURIMAC II 2017 - 2024**

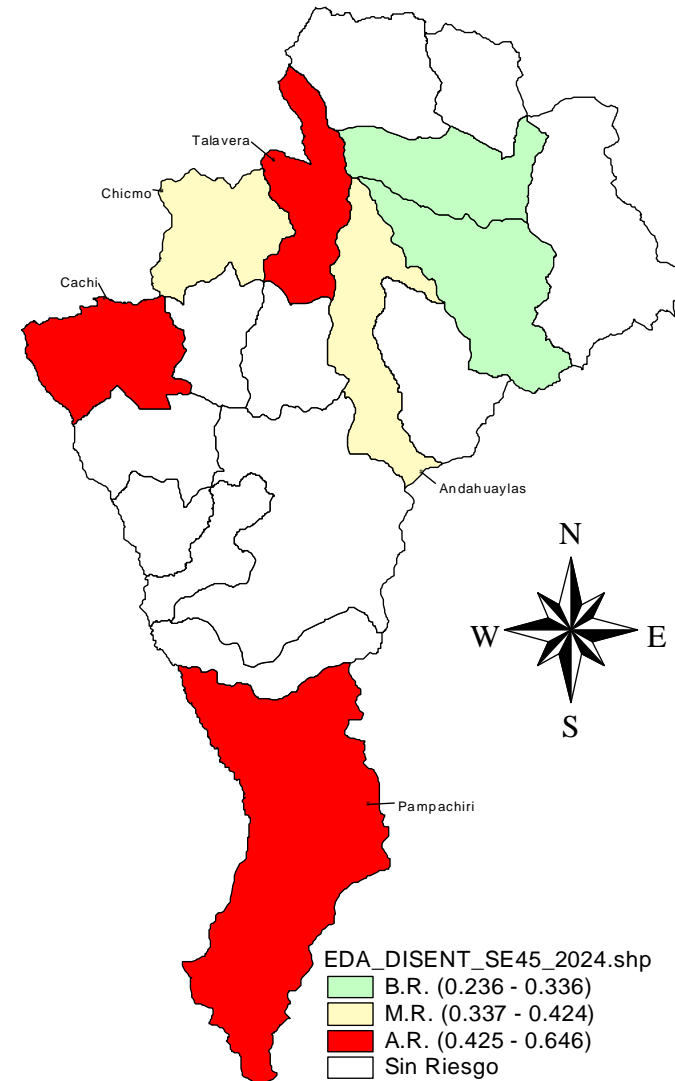


Mapas de riesgo para EDAS Acuosas y Disentéricas, 2024

Acuosas



Disentéricas



Tasas y casos de notificación de Enfermedades Diarreicas Agudas y Disentéricas por distritos 2024

DISTRITO	Población 2024	EDA ACUOSA					EDA DISENTERICA				
		S.E. 45	T.I.A.	<1A	1-4A	>5A	S.E. 45	T.I.A.	<1A	1-4A	>5A
Andahuaylas	52133	55	39.55	331	665	1066	-	0.40	4	3	14
Andarapa	5784	9	37.52	18	47	152	-	-	-	-	-
Chiara	1250	1	41.60	1	17	34	-	-	-	-	-
Huancaray	4008	11	32.19	14	38	77	-	-	-	-	-
Huayana	761	3	44.68	-	16	18	-	-	-	-	-
Kishuara	6235	14	49.24	19	95	193	-	-	-	-	-
Pacucho	8471	15	31.17	21	58	185	-	0.24	-	-	2
Pampachiri	2354	3	82.84	12	52	131	-	0.42	1	-	-
Pomacocha	907	1	31.97	3	10	16	-	-	-	-	-
Cachi	3094	9	24.56	6	13	57	-	0.65	1	-	1
San Jeronimo	24396	30	28.78	63	226	413	-	0.29	1	1	5
Chaccrapa	1751	2	17.13	3	12	15	-	-	-	-	-
Chicmo	8893	4	12.93	15	52	48	-	0.34	1	-	2
Talavera	22497	35	33.69	94	252	412	-	0.58	1	4	8
Tumayhuaraca	1895	1	24.80	2	16	29	-	-	-	-	-
Turpo	3812	10	41.97	10	40	110	-	-	-	-	-
Kaquiabamba	1665	4	36.64	3	9	49	-	-	-	-	-
J.M. Arguedas	5531	1	11.75	10	32	23	-	-	-	-	-
Total Andahuaylas	155437	208	34.12	625	1650	3028	-	0.32	9	8	32
P.S. Sachapuna	363	-	16.53	2	4	-	-	-	-	-	-
P.S. Huancane	916	1	46.94	2	20	21	-	1.09	-	-	1
Total Chincheros	1279	1	38.31	4	24	21	-	0.78	-	-	1
Total DISURS	156716	209	341.51	629	1674	3049	-	3.19	9	8	33

Situación de la Vigilancia de Parotiditis 2019 - 2024

Casos de Parotiditis 2019-2024 por EE.SS Notificante

Establecimientos	AÑO 2019			AÑO 2020			AÑO 2021			AÑO 2022			AÑO 2023			AÑO 2024			TOTAL GENERAL
	S/C	C/C	Total	S/C	C/C	Total	S/C	C/C	Total	S/C	C/C	Total	S/C	C/C	Total	S/C	C/C	Total	
Andahuaylas	51	4	55	-	-	-	-	-	-	-	-	-	-	-	-	-	-	-	55
Sanidad Pnp Andahuaylas	28	2	30	1	-	1	-	-	-	-	-	-	-	-	-	-	-	-	31
Peruana De Los Andes	19	1	20	1	-	1	-	-	-	-	-	-	-	-	-	-	-	-	21
Hospital Subregional De Andahuaylas Laguna	15	4	19	-	-	-	1	-	1	-	-	-	-	-	-	-	-	-	20
San Jeronimo	12		12	-	-	-	-	-	-	-	-	-	-	-	-	-	-	-	12
Talavera	10	1	11	-	-	-	-	-	-	-	-	-	-	-	-	-	-	-	11
Essalud Santa Margarita	7		7	-	-	-	-	-	-	-	-	-	-	-	-	-	-	-	7
Inpe Andahuaylas	4	1	5	-	-	-	-	-	-	-	-	-	-	-	-	-	-	-	5
Pacucha	4		4	1	-	1	-	-	-	-	-	-	-	-	-	-	-	-	5
Huancaray	3		3	-	-	-	-	-	-	1	-	1	-	-	-	-	-	-	4
Ancatira	3		3	-	-	-	-	-	-	-	-	-	-	-	-	-	-	-	3
Kishuara	2		2	-	-	-	-	-	-	1	-	1	-	-	-	-	-	-	3
Kishuara	3		3	-	-	-	-	-	-	-	-	-	-	-	-	-	-	-	3
Matapuquio	2		2	-	-	-	-	-	-	-	-	-	-	-	-	-	-	-	2
Lliupapuquio	2		2	-	-	-	-	-	-	-	-	-	-	-	-	-	-	-	2
Lliupapuquio	1		1	-	-	-	1	-	1	-	-	-	-	-	-	-	-	-	2
San Juan De Miraflores	1		1	-	-	-	-	-	-	-	-	-	-	-	-	-	-	-	1
Quillabamba	1		1	-	-	-	-	-	-	-	-	-	-	-	-	-	-	-	1
Sotccomayo	1		1	-	-	-	-	-	-	-	-	-	-	-	-	-	-	-	1
Churrubamba	1		1	-	-	-	-	-	-	-	-	-	-	-	-	-	-	-	1
Huancas	1		1	-	-	-	-	-	-	-	-	-	-	-	-	-	-	-	1
Total General	169	13	182	3	-	3	2	-	2	2	-	2	-	-	-	-	-	-	189

Casos de Parotiditis 2019-2024 por distritos

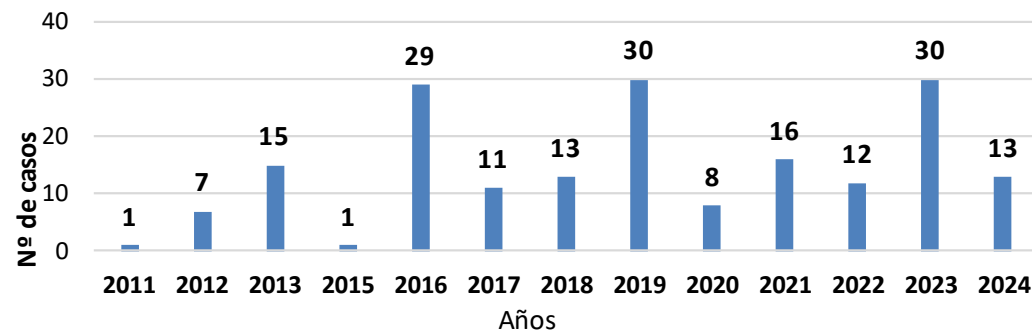
Distritos de Procedencia	Año 2019			Año 2020			Año 2021			Año 2022			Año 2023			Año 2024			TOTAL GENERAL
	Sin Comp	Con Comp	Total	Sin Comp	Con Comp	Total	Sin Comp	Con Comp	Total	Sin Comp	Con Comp	Total	Sin Comp	Con Comp	Total	Sin Comp	Con Comp	Total	
Andahuaylas	89	8	97	3	0	3	0	0	0	0	0	0	0	0	0	0	0	0	100
Pacucha	40	2	42	0	0	0	0	0	0	1	0	1	0	0	0	0	0	0	43
San Jeronimo	15	2	17	0	0	0	2	0	2	1	0	1	0	0	0	0	0	0	20
Talavera	15	1	16	0	0	0	0	0	0	0	0	0	0	0	0	0	0	0	16
Kishuara	4	0	4	0	0	0	0	0	0	0	0	0	0	0	0	0	0	0	4
Huancaray	3	0	3	0	0	0	0	0	0	0	0	0	0	0	0	0	0	0	3
Santa Maria De Chicmo	1	0	1	0	0	0	0	0	0	0	0	0	0	0	0	0	0	0	1
Andarapa	1	0	1	0	0	0	0	0	0	0	0	0	0	0	0	0	0	0	1
Jose Maria Arguedas	1	0	1	0	0	0	0	0	0	0	0	0	0	0	0	0	0	0	1
Total General	169	13	182	3	0	3	2	0	2	2	0	2	0	0	0	0	0	0	189



Situación de la Vigilancia de Cáncer 2011-2024

Distritos de Procedencia	Casos	%
Andahuaylas	57	31%
San Jerónimo	32	17%
Talavera	24	13%
Pacucha	10	5%
Kishuara	8	4%
Turpo	5	3%
Andarapa	5	3%
Santa María De Chicmo	5	3%
Ocobamba	5	3%
Chincheros	4	2%
Tumay Huaraca	3	2%
San Antonio De Cachi	3	2%
Anco_Huallo	3	2%
Ranracancha	3	2%
Pampachiri	3	2%
San Miguel De Chaccramp	2	1%
Ongoy	2	1%
Huaccana	2	1%
José María Arguedas	2	1%
Kaquiabamba	2	1%
Huancaray	1	1%
Huayana	1	1%
Pacobamba	1	1%
Aramango	1	1%
Chiara	1	1%
Pomacocha	1	1%
Total General	186	100%

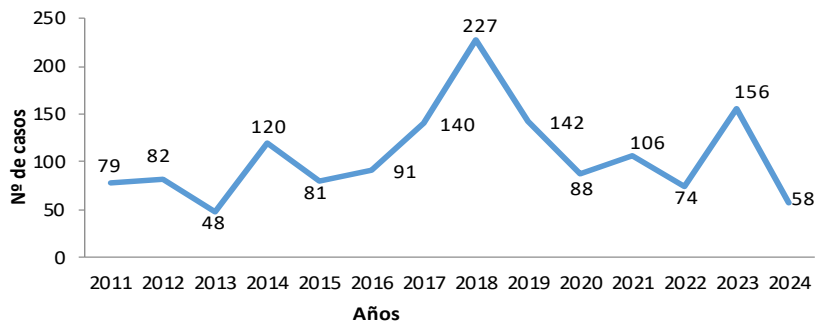
Casos de Cáncer por años 2011-2024



Fuente: DB Cáncer - Vigilancia de cáncer 2024 - Dirección de Epidemiología

Elaboración: ASIN - Área de Sistemas de Información y Notificación

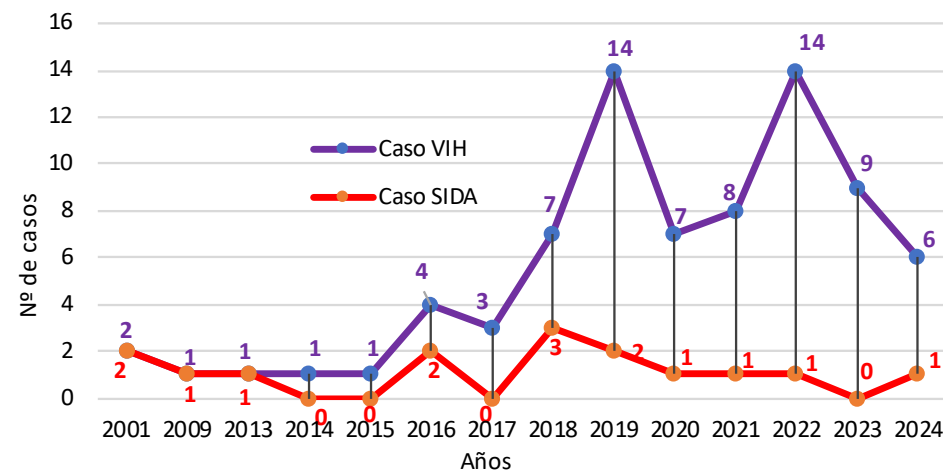
Vigilancia de lesionados por Accidente de Tránsito



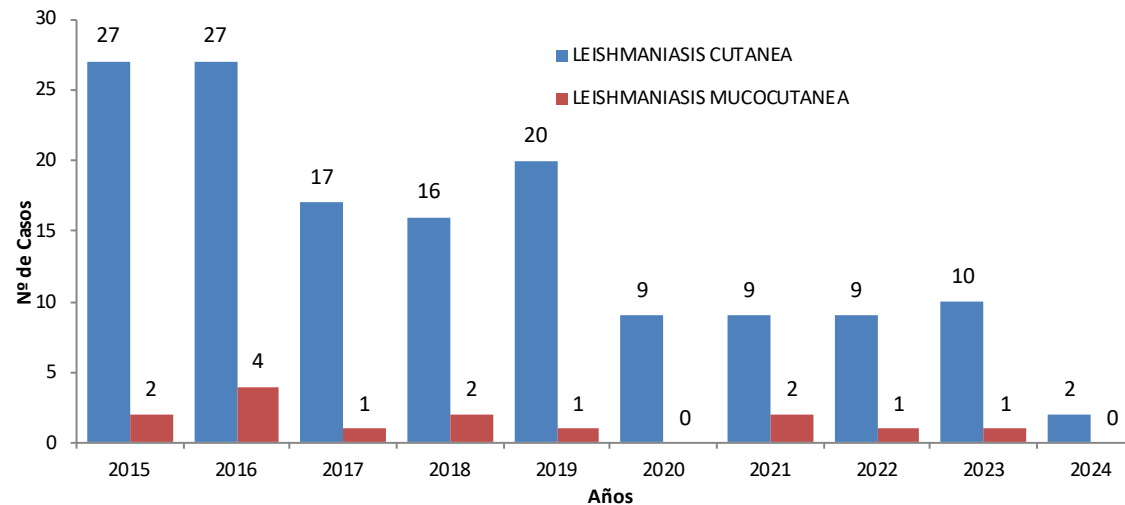
Fuente: Sistema ACTRAN - CDC MINSA

Elaboración: ASIN Dirección de Epidemiología - DISA Apurímac II

Situación de VIH-SIDA 2001-2024



Situación de Leishmaniasis 2000-2024



Vigilancia de MORBILIDAD MATERNA EXTREMA 2021-2024

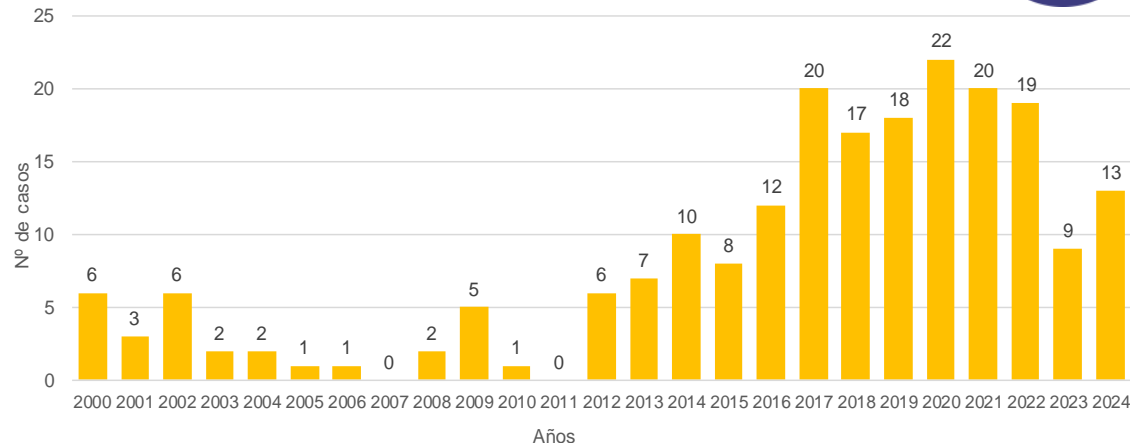
DISTRITOS	2021	2022	2023	2024	Total
ANDAHUAYLAS	1	6	6	6	19
JOSE MARIA ARGUEDAS	1	0	2	1	4
KISHUARA	1	2	1	0	4
OCROS	1	0	0	0	1
ORONCCOY	0	1	0	0	1
SAN JERONIMO	1	3	5	3	12
TALAVERA	1	4	0	3	8
POMACOCHA	0	1	0	0	1
HUACCANA	0	2	0	0	2
CHINCHEROS	0	1	0	0	1
CHIARA	0	1	0	0	1
ANCO HUALLO	0	2	1	1	4
SANTA MARIA DE CHICMO	0	1	1	1	3
RANRACANCHA	0	1	0	2	3
OCOBAMBA	0	0	1	0	1
ROCCHACC	0	0	1	0	1
AHUAYRO	0	0	1	0	1
PAMPACHIRI	0	0	0	1	1
SAN ANTONIO DE CACHI	0	0	0	1	1
Total general	6	25	19	19	69



Situación de Varicela 2016-2024

Establecimientos	AÑOS									Total
	2016	2017	2018	2019	2020	2021	2022	2023	2024	
Varicela Con Otras Complicaciones	1	-	4	1	-	-	-	-	-	6
Varicela Sin Complicaciones	-	11	32	32	7	-	11	6	6	105
Total General	1	11	36	33	7	-	11	6	6	111

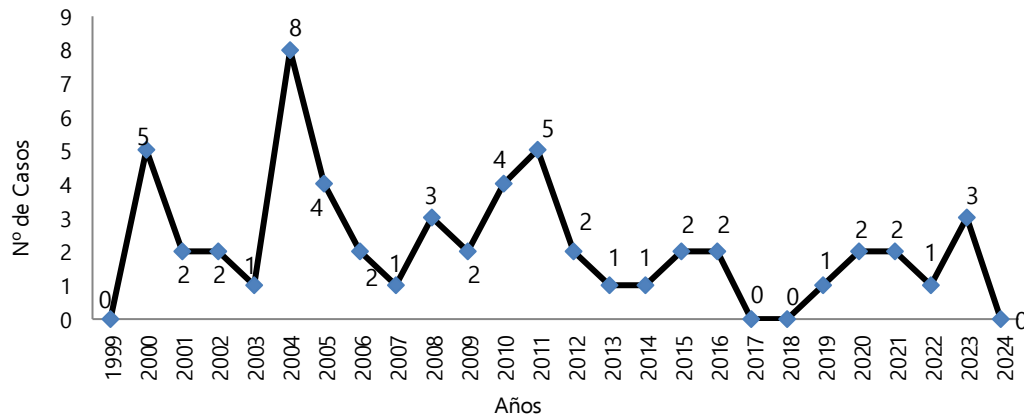
Situación de Hepatitis B 2000-2024



Fuente: NotiWeb 2023 - Dirección de Epidemiología - DISA APURIMAC II

Elaboración: Resp. Sistemas de Información Epidemiológica - Dirección de Epidemiología

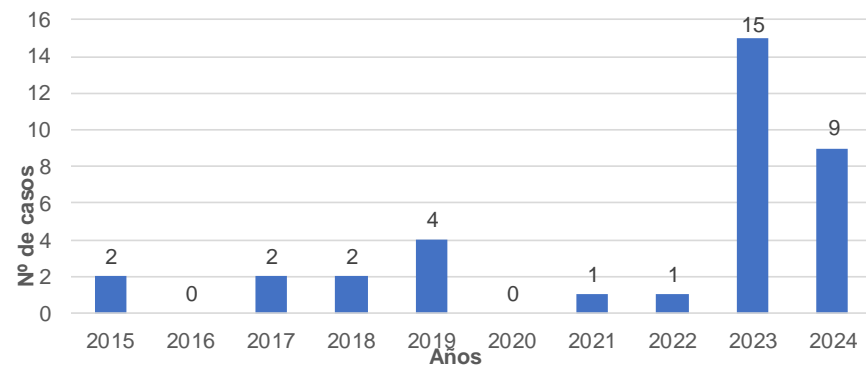
Situación de Mortalidad Materna 1999-2024



Fuente: Módulo de Muertes Maternas NOTIWEB

Elaboración Área de Sistemas de Información - ASIN - Dirección de Epidemiología

Situación de Ioxocelismo 2015-2024



Fuente: NotiWeb 2024 - Dirección de Epidemiología - DISA APURIMAC II

Elaboración: Resp. Sistemas de Información Epidemiológica - Dirección de Epidemiología



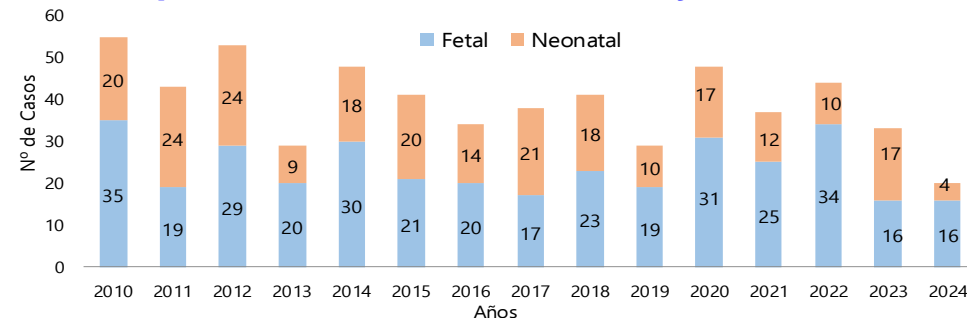
Situación de Muertes Perinatales 2015-2024

Distritos	Años										Total	%				
	2015	2016	2017	2018	2019	2020	2021	2022	2023	2024						
Andahuaylas	12	8	11	16	14	15	16	16	9	4	121					
San Jeronimo	5	7	9	2	5	3	5	4	7	2	49					
Talavera	5	4	3	4	4	2	3	5	5	3	38					
Kishuara	3	-	3	2	3	4	-	-	1	1	17					
Huancaray	5	3	-	-	1	2	1	1	-	-	13					
Pacucha	-	3	-	2	-	2	-	5	-	1	13					
Anco Huallo	-	-	1	2	-	1	1	1	2	4	12					
Santa Maria De Chicmo	-	2	1	2	-	-	2	1	1	1	10					
Chincheros	1	-	-	-	1	6	-	-	-	2	10					
Ocobamba	1	1	2	2	-	2	-	1	-	-	9					
Turpo	2	-	1	-	-	1	2	2	-	-	8					
Andarapa	1	-	2	-	-	1	2	1	1	-	8					
Huaccana	-	-	1	-	1	1	1	1	1	1	7					
Jose Maria Arguedas	-	1	1	1	-	1	2	1	-	-	7					
Pampachiri	1	-	-	2	-	-	2	1	-	-	6					
Huayana	0	0	0	0	1	0	0	0	2	0	3	0.1%				
Pomacocha	0	0	0	0	0	1	0	0	0	0	1	0.0%				
Chuquibambilla	0	0	0	0	0	1	0	0	0	0	1	0.0%				
Ocobamba	0	0	0	0	0	1	0	0	0	0	3	0.4%				
Jose Maria Arguedas	0	0	0	0	0	0	9	0	0	0	7	0.12%				
Lurín	0	0	0	0	0	0	1	0	0	0	0	1	0.0%			
Huancarama	0	0	0	0	0	0	1	0	2	0	3	2	10.05%			
San Antonio De Cachi	0	0	0	0	0	0	1	0	3	4	1	5	3	18	0.8%	
Lima	0	0	0	0	0	0	0	1	0	0	0	0	0	0	1	0.0%
San Miguel De Chacrcampa	0	0	0	0	0	0	0	0	2	0	1	0	10	0	13	0.6%
Tumay Huaraca	0	0	0	0	0	0	0	0	0	0	1	0	0	0	1	0.0%
Inkawasi	0	0	0	0	0	0	0	0	0	0	1	0	0	0	1	0.0%
Ayacucho	0	0	0	0	0	0	0	0	0	0	0	0	1	0	1	0.0%
Chincheros	0	0	0	0	0	0	0	0	0	0	1	0	1	0	1	0.0%
Ate	0	0	0	0	0	0	0	0	0	0	1	0	1	0	1	0.0%
Huaccana	0	0	0	0	0	0	0	0	0	0	1	0	1	0	1	0.0%
Paracas	0	0	0	0	0	0	0	0	0	0	0	0	1	1	0.0%	
Abancay	0	0	0	0	0	0	0	0	0	0	0	0	1	1	0.0%	
San Pedro De Larcaj	0	0	0	0	0	0	0	0	0	0	0	0	1	1	0.0%	
Total General	41	34	38	41	29	48	37	44	33	20	365					

Fuente: Sistema de Vigilancia Epidemiológica de Muertes fatales y Neonatales 2024

Elaboración: Área de Sistemas de Información - Dirección de Epidemiología

Proporción de muertes fetales y neonatales



Fuente: Sistema de Vigilancia Epidemiológica de Muertes fatales y Neonatales 2024

Elaboración: Área de Sistemas de Información - Dirección de Epidemiología

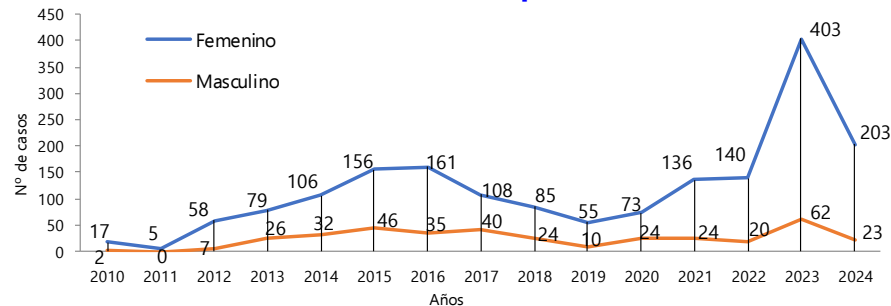
Casos de Violencia Familiar Notificado por distritos de procedencia 2010- 2024

Distritos	Años										Total	%						
	2010	2011	2012	2013	2014	2015	2016	2017	2018	2019			2020	2021	2022	2023	2024	
Huancaray	19	0	1	0	0	7	0	0	3	32	18	19	1	30	14	144	6.7%	
Talavera	0	2	18	6	0	1	73	65	33	7	0	22	29	66	26	348	16.1%	
Chiará	0	1	4	0	0	1	0	0	2	2	0	1	0	3	5	19	0.9%	
Pacucha	0	1	4	16	11	19	0	0	1	0	23	1	0	25	9	110	5.1%	
Andahuaylas	0	1	2	0	15	58	6	34	8	3	3	15	11	132	90	378	17.5%	
Santa Maria De Chicmo	0	0	19	2	14	4	45	0	9	0	0	0	0	4	3	100	4.6%	
Uranmarca	0	0	3	0	0	0	5	1	0	0	0	0	0	0	1	10	0.5%	
Turpo	0	0	1	0	0	0	0	0	0	0	0	1	0	4	0	6	0.3%	
Kishuara	0	0	8	16	12	38	31	2	15	6	5	18	3	0	3	157	7.3%	
Andarapa	0	0	1	39	11	11	2	3	4	6	6	0	10	29	28	150	6.9%	
Kaquiabamba	0	0	1	0	0	3	0	0	1	1	0	0	0	1	2	9	0.4%	
San Jeronimo	0	0	3	26	40	50	27	31	12	1	38	66	105	132	37	568	26.3%	
Pampachiri	0	0	0	0	35	9	4	0	20	0	2	0	2	0	2	72	3.3%	
Huayana	0	0	0	0	0	1	0	0	0	0	0	2	0	0	0	3	0.1%	
Pomacocha	0	0	0	0	0	0	1	0	0	0	0	0	0	0	0	1	0.0%	
Chuquibambilla	0	0	0	0	0	0	1	0	0	0	0	0	0	0	0	1	0.0%	
Ocobamba	0	0	0	0	0	0	1	0	0	0	0	0	0	0	3	4	0.2%	
Jose Maria Arguedas	0	0	0	0	0	0	0	0	9	0	0	0	7	0	12	0	28	1.3%
Lurín	0	0	0	0	0	0	0	1	0	0	0	0	0	0	0	1	0.0%	
Huancarama	0	0	0	0	0	0	0	1	0	2	0	2	0	3	2	10	0.5%	
San Antonio De Cachi	0	0	0	0	0	0	0	1	0	3	4	1	1	5	3	18	0.8%	
Lima	0	0	0	0	0	0	0	0	1	0	0	0	0	0	0	1	0.0%	
San Miguel De Chacrcampa	0	0	0	0	0	0	0	0	0	2	0	1	0	10	0	13	0.6%	
Tumay Huaraca	0	0	0	0	0	0	0	0	0	0	0	0	1	0	0	0	1	0.0%
Inkawasi	0	0	0	0	0	0	0	0	0	0	0	0	1	0	0	0	1	0.0%
Ayacucho	0	0	0	0	0	0	0	0	0	0	0	0	0	0	0	1	0	0.0%
Chincheros	0	0	0	0	0	0	0	0	0	0	0	0	0	0	1	0	1	0.0%
Ate	0	0	0	0	0	0	0	0	0	0	0	0	0	0	1	0	1	0.0%
Huaccana	0	0	0	0	0	0	0	0	0	0	0	0	0	0	1	0	1	0.0%
Paracas	0	0	0	0	0	0	0	0	0	0	0	0	0	0	1	1	0.0%	
Abancay	0	0	0	0	0	0	0	0	0	0	0	0	0	0	1	1	0.0%	
San Pedro De Larcaj	0	0	0	0	0	0	0	0	0	0	0	0	0	0	1	1	0.0%	
Total General	19	5	65	105	138	202	196	148	109	65	97	160	160	465	226	2160	100.0%	

Fuente: Sistema NOTIWEB 2024- Módulo de Violencia Familiar - CDC M INSA

Elaboración: Resp. Sistemas de Información - Dirección de Epidemiología - DISA Apurimac II

Situación de Violencia Familiar por Genero 2010-2024

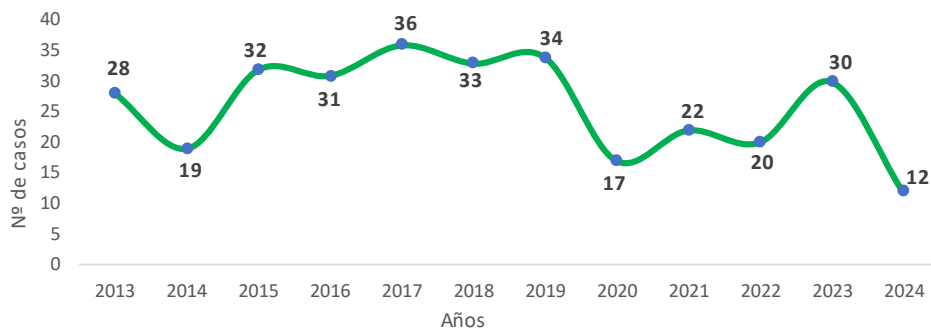


Fuente: Sistema NOTIWEB 2024- Módulo de Violencia Familiar - CDC M INSA

Elaboración: Resp. Sistemas de Información - Dirección de Epidemiología - DISA Apurimac II



Tendencia de casos por TBC 2013-2024



Fuente: Modulo de SI Epi-TB - Dirección de Epidemiología

Elaboración: Resp. de Sistemas de Informacion - Dirección de Epidemiología

Situación de TBC distritos de procedencia 2020-2024

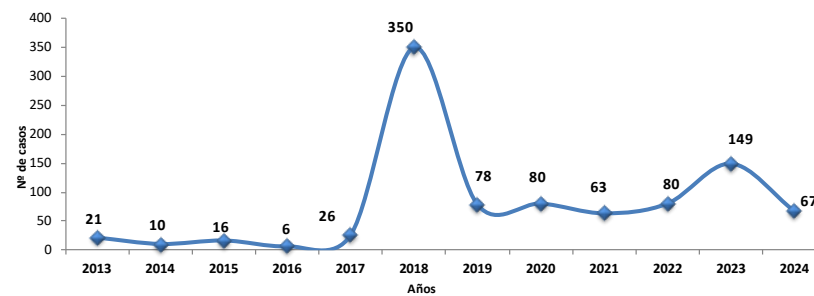
Distritos de procedencia del paciente	2020	2021	2022	2023	2024	Total
Anco-Huallo	2	2	1	-	-	5
Andahuaylas	6	7	8	14	5	40
Andarapa	2	1	-	1	-	4
Huaccana	1	-	-	-	-	1
Huancaray	-	2	-	-	-	2
Jose Maria Arguedas	-	1	2	1	-	4
Kaquiabamba	-	-	3	-	-	3
Kishuara	-	4	-	1	-	5
La Victoria	-	-	-	1	-	1
Ocobamba	1	-	-	-	-	1
Ongoy	1	-	-	1	-	2
Pacucha	-	1	-	-	-	1
Rocchacc	-	-	-	-	1	1
San Jeronimo	-	3	4	4	1	12
Santa Maria De Chicmo	-	-	-	1	3	4
Talavera	4	1	2	3	1	11
Turpo	-	-	-	2	1	3
Uranmarca	-	-	-	1	-	1
Total General	17	22	20	30	12	101

Fuente: Modulo de SI Epi-TB - Dirección de Epidemiología

Nº de Casos de Diabetes por EE.SS (2019-2024)

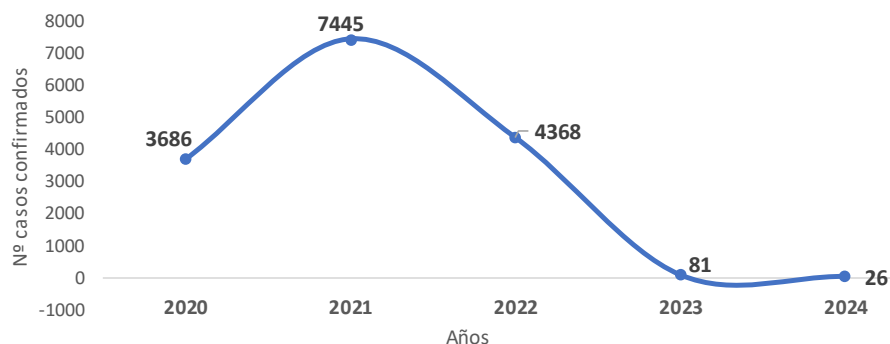
Distritos	Años						Total
	2019	2020	2021	2022	2023	2024	
ANCATIRA	-	-	-	-	-	1	1
ANDAHUAYLAS	2	1	1	10	18	11	43
ANDARAPA	-	-	-	5	1	1	7
CAVIRA	-	-	-	-	1	1	2
CCANTUPATA	-	-	-	-	2	-	2
CHACCRAMPA	-	-	-	-	1	-	1
CHIARA	-	-	-	-	3	-	3
CHICMO	-	-	-	-	8	-	8
CHOCCEPUQUIO	-	-	-	-	-	1	1
CHULLCUIZA	-	-	-	-	1	-	1
COLPA	-	-	-	1	-	-	1
ESSALUD SANTA MARGARITA	69	75	1	2	14	1	162
HOSPITAL SUBREGIONAL DE ANDAHUAYLAS	6	3	61	51	45	30	196
HUANCARAY	-	-	-	-	1	1	2
ILLAHUASI	-	-	-	1	-	-	1
KAQUIABAMBA	-	-	-	1	4	1	6
KISHUARA	1	-	-	1	-	-	2
LAMAY	-	-	-	-	1	-	1
LLANTUYHUANCA	-	-	-	-	2	1	3
LUIS PATA	-	-	-	-	1	-	1
MATAPUQUIO	-	-	-	-	4	-	4
MOYABAMBA BAJA	-	-	-	-	1	-	1
PACUCHA	-	-	-	-	4	-	4
PAMPACHIRI	-	-	-	1	2	2	5
PAMPAMARCA	-	-	-	-	-	1	1
PARIABAMBA	-	-	-	-	1	-	1
QUILLABAMBA	-	-	-	-	1	-	1
SACCLAYA	-	-	-	-	1	-	1
SAN JERONIMO	-	1	-	5	6	8	20
SAN JUAN DE MIRAFLORES	-	-	-	1	-	-	1
TALAVERA	-	-	-	1	26	6	33
UCHUHUANCARAY	-	-	-	-	-	1	1
Total general	78	80	63	80	149	67	517

Notificación de DIABETES por años (2013-2024)



Situación de la Vigilancia de COVID19 2020-2024

Confirmados Vigilancia de COVID19 2020-2024



Fuente: NotiWeb - Dirección de Epidemiología - DISA APURIMAC II - CDC MINSA - PERU

Elaboración: Área de Sistemas de Información - ASIN

Clasificación de la Vigilancia de COVID19 año 2024

Distritos	Clasificación				Total General
	Confirmado	Descartado	Probable	Sospechoso	
Andahuaylas	20	12	0	2	34
Jesus Maria	1	0	0	0	1
Ocobamba	0	1	0	0	1
Ranracancha	0	1	0	0	1
San Jeronimo	1	1	0	1	3
San Martin De Porres	0	1	0	0	1
Talavera	0	2	0	1	3
Tumay Huaraca	4	1	0	0	5
Total General	26	19	0	4	49

Fuente: NotiWeb - Dirección de Epidemiología - DISA APURIMAC II - CDC MINSA - PERU 2024

Elaboración: Resp. Sistemas de Información y Notificación - ASIN

Situación de la Vigilancia de DENGUE

Clasificación/Evento	2021	2022	2023	2024	Total general
Confirmado	1	-	5	1	7
DENGUE CON SIGNOS DE ALARMA	-	-	-	-	-
DENGUE GRAVE	-	-	-	-	-
DENGUE SIN SIGNOS DE ALARMA	1	-	5	1	7
Descartado	-	-	2	2	4
DENGUE CON SIGNOS DE ALARMA	-	-	-	2	2
DENGUE GRAVE	-	-	1	-	1
DENGUE SIN SIGNOS DE ALARMA	-	-	1	-	1
Probable	-	-	-	2	2

Fuente: NotiWeb 2024 - Dirección de Epidemiología - DISA APURIMAC II

Elaboración: Resp. Sistemas de Información Epidemiológica - Dirección de Epidemiología